



ประกาศสำนักงานการปฏิรูปที่ดินจังหวัดอุดรธานี
เรื่อง ผลการคัดเลือกและจัดที่ดินแทนที่เกษตรกรผู้ได้รับการจัดให้เข้าทำประโยชน์ซึ่งถึงแก่ความตาย
(ฉบับที่ ๖๓.)
พ.ศ. ๒๕๖๙

ด้วยเกษตรกรได้ยื่นคำขอรับการจัดที่ดินแทนที่เกษตรกรผู้ได้รับการจัดให้เข้าทำประโยชน์ซึ่งถึงแก่ความตายต่อสำนักงานการปฏิรูปที่ดินจังหวัดอุดรธานี (ส.ป.ก.อุดรธานี) ได้ตรวจสอบแล้วว่า เป็นทายาทของเกษตรกรผู้ได้รับการจัดให้เข้าทำประโยชน์ซึ่งถึงแก่ความตาย เป็นผู้ประกอบอาชีพเกษตรกรรมเป็นหลัก เป็นผู้มีความสมบูรณ์ ไม่มีลักษณะต้องห้าม และอยู่ในหลักเกณฑ์การยื่นคำขอตามที่กฎหมายและระเบียบของ ส.ป.ก. กำหนด โดยยินยอมปฏิบัติตามระเบียบ คำสั่ง คำแนะนำ และเงื่อนไขที่คณะกรรมการปฏิรูปที่ดินเพื่อเกษตรกรรม และคณะกรรมการปฏิรูปที่ดินจังหวัดอุดรธานีได้กำหนดไว้ และไม่ปรากฏพยานหลักฐานแสดงการขาดคุณสมบัติ หรือมีลักษณะต้องห้าม ขณะที่พิจารณาเสนอปฏิรูปที่ดินจังหวัดอุดรธานีในฐานะผู้ได้รับมอบหมายจากเลขาธิการสำนักงานการปฏิรูปที่ดินเพื่อเกษตรกรรม (ส.ป.ก.)

อาศัยอำนาจตามความในข้อ ๑๑ ข้อ ๑๖ ข้อ ๑๙ ข้อ ๒๒ ข้อ ๓๐ ข้อ ๓๒ ข้อ ๓๓ และข้อ ๓๕ แห่งระเบียบคณะกรรมการปฏิรูปที่ดินเพื่อเกษตรกรรม ว่าด้วยหลักเกณฑ์ วิธีการ และเงื่อนไขในการคัดเลือกและจัดที่ดินให้แก่เกษตรกร การโอนหรือตกทอดทางมรดกสิทธิการเช่าหรือเช่าซื้อ และการจัดการทรัพย์สินและหนี้สินของเกษตรกรผู้ได้รับที่ดิน พ.ศ. ๒๕๖๔ แก้ไขเพิ่มเติม (ฉบับที่ ๒) พ.ศ. ๒๕๖๖ ประกอบคำสั่ง ส.ป.ก. ที่ ๔๐๓/๒๕๖๔ สั่ง ณ วันที่ ๑๖ กรกฎาคม พ.ศ. ๒๕๖๔ จึงมีคำสั่งอนุญาตให้เกษตรกรได้รับการจัดให้เข้าทำประโยชน์ในเขตปฏิรูปที่ดินจังหวัดอุดรธานี ตามรายชื่อเกษตรกรและข้อมูลแปลงที่ดินที่ปรากฏในบัญชี ก. แนบท้ายประกาศนี้ และให้เกษตรกรผู้ได้รับการจัดที่ดินตามรายชื่อดังกล่าวเข้ารับมอบหนังสืออนุญาตให้เข้าทำประโยชน์ในเขตปฏิรูปที่ดิน (ส.ป.ก. ๔-๐๑) ตามวัน เวลาราชการ ส.ป.ก.อุดรธานี พร้อมแสดงบัตรประจำตัวประชาชน หากผู้รับคำสั่งข้างต้นไม่เห็นด้วยกับคำสั่งนี้ให้ยื่นอุทธรณ์ต่อปฏิรูปที่ดินจังหวัดอุดรธานี ภายในสามสิบวันนับแต่วันปิดประกาศนี้

อนึ่ง กรณีปรากฏข้อเท็จจริงอันเป็นสาระสำคัญเกี่ยวกับคุณสมบัติของผู้ได้รับการจัดที่ดิน รายใดว่า ขาดคุณสมบัติหรือมีลักษณะต้องห้ามที่ไม่มีสิทธิได้รับการคัดเลือกและจัดที่ดิน จะดำเนินการกระบวนการเพิกถอนคำสั่งอนุญาตให้เข้าทำประโยชน์ในเขตปฏิรูปที่ดินและจัดที่ดินสำหรับรายนั้นต่อไป

จึงประกาศมาเพื่อทราบโดยทั่วกัน

ประกาศ ณ วันที่ ๒๕ มีนาคม พ.ศ. ๒๕๖๙

(นางธารทิพย์ บำรุงรส)
ปฏิรูปที่ดินจังหวัดอุดรธานี



ประกาศสำนักงานการปฏิรูปที่ดินจังหวัดอุดรธานี
เรื่อง ผลการคัดเลือกและจัดที่ดินแทนที่เกษตรกรผู้ได้รับการจัดให้เข้าทำประโยชน์ซึ่งถึงแก่ความตาย
(ฉบับที่ ๖๓.)
พ.ศ. ๒๕๖๙

ด้วยเกษตรกรได้ยื่นคำขอรับการจัดที่ดินแทนที่เกษตรกรผู้ได้รับการจัดให้เข้าทำประโยชน์ซึ่งถึงแก่ความตายต่อสำนักงานการปฏิรูปที่ดินจังหวัดอุดรธานี (ส.ป.ก.อุดรธานี) ได้ตรวจสอบแล้วว่าเป็นทายาทของเกษตรกรผู้ได้รับการจัดให้เข้าทำประโยชน์ซึ่งถึงแก่ความตาย เป็นผู้ประกอบอาชีพเกษตรกรรมเป็นหลัก เป็นผู้มีความซื่อสัตย์ ไม่มีลักษณะต้องห้าม และอยู่ในหลักเกณฑ์การยื่นคำขอตามที่กฎหมายและระเบียบของ ส.ป.ก. กำหนด โดยยินยอมปฏิบัติตามระเบียบ คำสั่ง คำแนะนำ และเงื่อนไขที่คณะกรรมการปฏิรูปที่ดินเพื่อเกษตรกรรม และคณะกรรมการปฏิรูปที่ดินจังหวัดอุดรธานีได้กำหนดไว้ และไม่ปรากฏพยานหลักฐานแสดงการขาดคุณสมบัติ หรือมีลักษณะต้องห้าม ขณะที่พิจารณาเสนอปฏิรูปที่ดินจังหวัดอุดรธานีในฐานะผู้ได้รับมอบหมายจากเลขาธิการสำนักงานการปฏิรูปที่ดินเพื่อเกษตรกรรม (ส.ป.ก.)

อาศัยอำนาจตามความในข้อ ๑๑ ข้อ ๑๖ ข้อ ๑๙ ข้อ ๒๒ ข้อ ๓๐ ข้อ ๓๒ ข้อ ๓๓ และข้อ ๓๕ แห่งระเบียบคณะกรรมการปฏิรูปที่ดินเพื่อเกษตรกรรม ว่าด้วยหลักเกณฑ์ วิธีการ และเงื่อนไขในการคัดเลือกและจัดที่ดินให้แก่เกษตรกร การโอนหรือตกทอดทางมรดกสิทธิการเช่าหรือเช่าซื้อ และการจัดการทรัพย์สินและหนี้สินของเกษตรกรผู้ได้รับที่ดิน พ.ศ. ๒๕๖๔ แก้ไขเพิ่มเติม (ฉบับที่ ๒) พ.ศ. ๒๕๖๖ ประกอบคำสั่ง ส.ป.ก. ที่ ๔๐๓/๒๕๖๔ สั่ง ณ วันที่ ๑๖ กรกฎาคม พ.ศ. ๒๕๖๔ จึงมีคำสั่งอนุญาตให้เกษตรกรผู้ได้รับการจัดให้เข้าทำประโยชน์ในเขตปฏิรูปที่ดินจังหวัดอุดรธานี ตามรายชื่อเกษตรกรและข้อมูลแปลงที่ดินที่ปรากฏในบัญชี ก. แนบท้ายประกาศนี้ และให้เกษตรกรผู้ได้รับการจัดที่ดินตามรายชื่อดังกล่าวเข้ารับมอบหนังสืออนุญาตให้เข้าทำประโยชน์ในเขตปฏิรูปที่ดิน (ส.ป.ก. ๔-๐๑) ตามวัน เวลาราชการ ส.ป.ก.อุดรธานี พร้อมแสดงบัตรประจำตัวประชาชน หากผู้รับคำสั่งข้างต้นไม่เห็นด้วยกับคำสั่งนี้ให้ยื่นอุทธรณ์ต่อปฏิรูปที่ดินจังหวัดอุดรธานี ภายในสามสิบวันนับแต่วันปิดประกาศนี้

อนึ่ง กรณีปรากฏข้อเท็จจริงอันเป็นสาระสำคัญเกี่ยวกับคุณสมบัติของผู้ได้รับการจัดที่ดิน รายใดว่า ขาดคุณสมบัติหรือมีลักษณะต้องห้ามที่ไม่มีสิทธิได้รับการคัดเลือกและจัดที่ดิน จะดำเนินการกระบวนการเพิกถอนคำสั่งอนุญาตให้เข้าทำประโยชน์ในเขตปฏิรูปที่ดินและจัดที่ดินสำหรับรายนั้นต่อไป

จึงประกาศมาเพื่อทราบโดยทั่วกัน

ประกาศ ณ วันที่

มีนาคม พ.ศ. ๒๕๖๙

(นางธารทิพย์ บำรุงรส)
ปฏิรูปที่ดินจังหวัดอุดรธานี

สำนักงานการปฏิรูปที่ดินจังหวัดอุดรธานี

บัญชี ก.

บัญชีแสดงรายละเอียดการจัดที่ดินแทนที่เข้าทำประโยชน์ในเขตปฏิรูปที่ดินจังหวัดอุดรธานี

อำนาจพิจารณาของปฏิรูปที่ดินจังหวัดอุดรธานี (ปทจ.)

วันที่ทำคำสั่ง

ลำดับ	เกษตรกรผู้ถึงแก่ความตาย ชื่อ-สกุล	ผู้ขอรับการจัดที่ดินแทนที่ ชื่อ-สกุล	ความสัมพันธ์	รายละเอียดเกี่ยวกับที่ดิน				ที่ตั้งที่ดิน			วิธีการจัด	คำสั่งปฏิรูปที่ดินจังหวัด	
				แปลง	ระหว่าง	ไร่	จำนวนตรว.	หมู่	ตำบล	อำเภอ			
๑	นายซอน ประจันทร์ศรี	นางศิริประภา ประจันทร์ศรี	ผู้สืบสันดานชั้นบุตร	๓	๒๕	๑๕	๓	๔	๔	แสงสว่าง	หนองแสง	จัดให้เข้าทำประโยชน์	อนุญาต
๒	นางหนูเคน บำรุงภักดี	นางสาวสายสมร โหม่งสงคราม	ผู้สืบสันดานชั้นบุตร	๒๔	๕๕๔๘๖๒๑๔	๓	๑	๗๔	๓	แสงสว่าง	หนองแสง	จัดให้เข้าทำประโยชน์	อนุญาต
๓	นายบุญโฮม ทองวิเศษ	นางสาววิภาวี ทองวิเศษ	ผู้สืบสันดานชั้นบุตร	๒๒	๕๕๔๓๖๖๐๖	๗	๑	๔๐	๑๑	ทับกุง	หนองแสง	จัดให้เข้าทำประโยชน์	อนุญาต
๔	นายประมวล แก้วเกิดเคน	นางสายใจ แก้วเกิดเคน	คู่สมรส	๓	๕๕๔๓๖๘๐๔	๑๔	๒	๔๖	๖	ทับกุง	หนองแสง	จัดให้เข้าทำประโยชน์	อนุญาต
๕	นายประมวล แก้วเกิดเคน	นางสายใจ แก้วเกิดเคน	คู่สมรส	๑๗	๓๗๐	๘	๐	๕๗	๖	ทับกุง	หนองแสง	จัดให้เข้าทำประโยชน์	อนุญาต
						๕๘	๒	๗๔					

เกษตรกรผู้ตาย จำนวน ๔ ราย ผู้ขอรับการจัดที่ดินแทนที่จำนวน ๔ ราย จำนวน ๕ แปลง เนื้อที่ประมาณ ๕๐-๒๗๔ ไร่


(นายเศกฐพงษ์ ทบอาจ)

นิตกร



(นางสาวญาติ มณีจันทร์)

นิตกรชำนาญการพิเศษ

ผู้อำนวยการกลุ่มกฎหมาย



(นางธารทิพย์ บำรุงรส)

ปฏิรูปที่ดินจังหวัดอุดรธานี

แผนที่แปลงที่ดิน

วาง/กลุ่มที่ 5543116294 แปลงเลขที่ 29 หมู่ที่ ตำบล.....

อำเภอ..... จังหวัด..... อุดรธานี

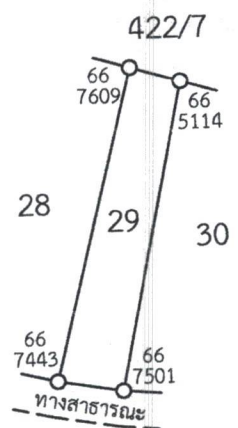
เนื้อที่ประมาณ 3 ไร่ 1 งาน 79 ตารางวา

สำรวจรังวัด นายวิษณุ หิรัญพงศ์ชัย ตำแหน่ง ผู้ช่วยช่างสำรวจ รังวัดวันที่...../...../.....

มาตราส่วนในระวาง ส.ป.ก. 1 : 4,000

มาตราส่วน 1 : 4,000

รูปแผนที่



ลงชื่อผู้สำรวจรังวัด..... นายวิษณุ หิรัญพงศ์ชัย ลงชื่อผู้จำลอง..... นายทองม้วน ศรีไม้

ลงชื่อผู้ตรวจ..... (นายวิฑูรย์ กุศลกาญจนากิจบาล) วัน / เดือน / ปี..... 27 มิ.ย. 2566

(นายวิฑูรย์ กุศลกาญจนากิจบาล)
นายช่างสำรวจอาวุโส

คำแทนที่ดิน

แปลงเลขที่ 17

ระวาง ส.ป.ก./กลุ่มที่ 370

โฉนดเพื่อการเกษตร

สารบัญชทะเบียนโฉนดเพื่อการเกษตร

เลขที่ 3605

เล่ม 37 หน้า 5

อำเภอ หนองแสง

จังหวัด อุดรธานี

เป็นหนังสือแสดงสิทธิ ออกโดยอาศัยอำนาจตามกฎหมายว่าด้วยการปฏิรูปที่ดินเพื่อเกษตรกรรม

โฉนดเพื่อการเกษตรฉบับนี้ออกให้แก่ นาย ประมวล แก้วเกิดเคน

อยู่บ้านเลขที่ 99 หมู่ที่ 5 ต.รอก ชอย ถนน

ตำบล เสอเพลอ อำเภอ กุมภวาปี จังหวัด อุดรธานี

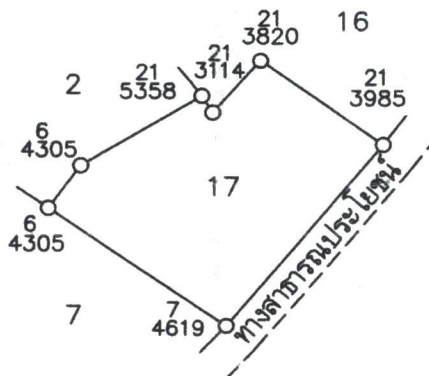
เพื่อแสดงสิทธิการเข้าทำประโยชน์ที่ดินในเขตปฏิรูปที่ดิน

ที่ดินแปลงนี้มีเนื้อที่ประมาณ 8 ไร่ งาน 57 ตารางวา

มาตราส่วนในระวาง ส.ป.ก. 1 : 4,000

รูปแผนที่

มาตราส่วน 1 : 4,000



ผู้ถือโฉนดเพื่อการเกษตรฉบับนี้ ต้องปฏิบัติตามกฎหมายว่าด้วยการปฏิรูปที่ดินเพื่อเกษตรกรรม

ออกให้ ณ วันที่ สิบหก เดือน กรกฎาคม พ.ศ. สองพันห้าร้อยหกสิบเจ็ด

(นางชรัทพย์ บำรุงรัต)
 ปฏิรูปที่ดินจังหวัดอุดรธานี
 นายทะเบียนโฉนดเพื่อการเกษตร



ตำแหน่งที่ดิน
แปลงเลขที่ 3
ระวาง ส.ป.ก. ที่ ๕๖๔

สารบัญทะเบียนที่ดินในเขตปฏิรูปที่ดิน
เลขที่ ๐๐๓๙ ๑๖๑
เล่ม 4 หน้า ๒๓
อำเภอ หนองบัวลำภู
จังหวัด หนองบัวลำภู

แผนที่แปลงที่ดินเพื่อประกอบเกษตรกรกรม

ฉบับนี้ออกให้แก่ ๖๕ ชวน วรดิษฐ์ศรี อายุ 48 ปี

อยู่บ้านเลขที่ 47 หมู่ที่ 4 ต.รอก/ชอย ถนน
ตำบล 1๕๖๙๕๐๑๖ อำเภอ หนองบัวลำภู จังหวัด หนองบัวลำภู

เพื่ออนุญาตให้เข้าทำประโยชน์ในที่ดิน ๑๕๐๐๐ ไร่ กรม ในเขตปฏิรูปที่ดิน

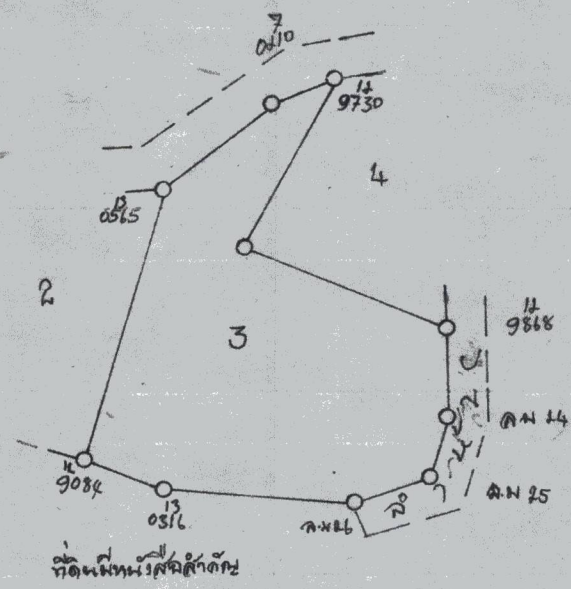
แปลงเลขที่ 3 กลุ่มที่ ๑๖๔ ตามหนังสือสำคัญ เลขที่
ในจำนวนเนื้อที่ประมาณ ๑๕ ไร่ ๗ งาน ๐๕ ตารางวา

มาตราส่วนในระวาง ส.ป.ก. ๑ : ๕,๐๐๐

มาตราส่วน ๑ : ๕,๐๐๐



รูปแผนที่



๓๖

ชื่อผู้ทำการสำรวจจริงวัด นายเกียรติวินทร์ เพ็ชรลี ผู้จ้างตง

๕๓๐.๓๔